



Département du Calvados

Communauté de communes Cœur Côte Fleurie

Mise à jour du zonage pluvial

Zone nord

Nr.	Dur.	Nom	Modification	Varié	
EP	AVP	PRO	DCE	VISA	DOE

Titre de Plan dressé par : Calvados













Identification et localisation des zones

N° DE PLAN	12 10 100
NUMERO D'ETUDE	ECHELLE
11WHY016	1 / 10 000
DATE	CHEF DE PROJET
Janvier 2012	T. BOURNIE



Direction Déléguée Ouest
1, rue du Général De Gaulle
59760 Saint Gilles
Tél: 03 99 33 13 12
Fax: 03 99 68 70 88
e-mail : rtranco@safege.fr

Légende :

-  Limites de commune
-  Limites de zone
-  Stockage et ré-utilisation à la parcelle. Forte limitation à l'imperméabilisation
-  Stockage et infiltration des eaux pluviales
-  Rejet supplémentaire interdit
-  Limitation à l'imperméabilisation et limitation des rejets d'eaux pluviales (rejets à 1l/s/ha pour une pluie décennale).
-  Limitation des rejets d'eaux pluviales à 3l/s/ha pour une pluie trentennale
-  Pas de limitation quantitative des rejets. Dispositifs de dépollution nécessaires en fonction des utilisations
-  Limitation des rejets d'eaux pluviales à 3l/s/ha pour une pluie décennale
-  Zone naturelle et zone agricole
-  Plan de prévention des risques de mouvements de terrain
-  Plan de prévention des risques d'inondations

