ELABORATION
DU PLAN LOCAL D'URBANISME (PLU)
DE LA COMMUNAUTE DE COMMUNES
CŒUR COTE FLEURIE

5.8. Annexe informative : principaux sites archéologiques

-PLU approuvé par délibération du Conseil Communautaire en date du 22/12/2012.

-Modification simplifiée n°1 approuvée le 23/11/2013

-Modification n°2 approuvée le

Pour le Président, par délégation,
le 1er Vice-Président,

Michel MARESCOT

Réalisation : E.A.U

Communauté de Communes
Cœur Côte Fleurie

Principaux sites archéologiques recensés sur la communauté de communes Cœur Côte Fleurie au 21 octobre 2010

BENERVILLE-SUR-MER

N°	Nom du site	Lieu-dit	Vestiges	Date début	Date fin	X	Y	Localisation
1		Mont Canisy (dans le cimetière communal)	cimetière	Haut moyen-âge	Haut moyen-âge	433000	1184500	localisation approximative
1		Mont Canisy (dans le cimetière communal)	inhumation	Haut moyen-âge	Haut moyen-âge	433000	1184500	localisation approximative
2		Mont Canisy, Butte de Bénerville	occupation	Néolithique	Néolithique	433199	1184659	
3		Au bord de la plage	occupation	Néolithique	Néolithique	432800	1185150	
4		Au bord de la plage	occupation	Néolithique	Néolithique	433050	1185300	
4		La Croix Solier	occupation	Néolithique	Néolithique	434629	1184071	localisation approximative
5		Au bord de la plage	occupation	Néolithique	Néolithique	433350	1185400	
5		Le Pré le Houx	occupation	Néolithique	Néolithique	433378	1183714	localisation approximative
6		Le Mont Canisy	édifice fortifié	Gallo-romain	Gallo-romain	433272	1184721	localisation approximative
6		Le Mont Canisy	habitat	Gallo-romain	Gallo-romain	433272	1184721	localisation approximative

BLONVILLE-SUR-MER

N°	Nom du site	Lieu-dit	Vestiges	Date début	Date fin	X	Y	Localisation
1		Les Champs Rabats (à la limite de la commune de Villers-sur-mer)	occupation	Néolithique	Néolithique	431685	1182305	localisation approximative
3		Le Manoir de Gonneville	occupation	Epoque indéterminée	Epoque indéterminée	433100	1181100	localisation approximative
4		La Cour Rabat	occupation	Paléolithique ancien	Paléolithique ancien			non localisé
5		Le Pré le Houx	occupation	Néolithique	Néolithique	433378	1183714	localisation approximative
6		Dans les marais	occupation	Epoque indéterminée	Epoque indéterminée	432203	1183489	localisation approximative

7	Eglise Notre Dame	Au croisement du chemin du Quevru et de la D118a	église	Bas moyen-âge	Epoque moderne	432859	1181960	
8	Manoir d'Anquetot		chapelle	Epoque indéterminée	Epoque indéterminée	432330	1181230	
8	Manoir d'Anquetot		manoir	Epoque indéterminée	Epoque indéterminée	432330	1181230	
9			chapelle	Epoque indéterminée	Epoque indéterminée	432274	1184565	
19		Les Champs Rabats (à la limite de la commune avec Blonville-sur-mer)	occupation	Néolithique	Néolithique	431530	1182322	localisation approximative

DEAUVILLE

N°	Nom du site	Lieu-dit	Vestiges	Date début	Date fin	X	Y	Localisation
1		Mont Canisy, Vieux Deauville	occupation	Néolithique	Néolithique	435369	1185670	localisation approximative
2	Chapelle Saint Laurent	Chemin du Coteau	chapelle	Bas moyen-âge	Epoque moderne	435667	1185615	
3		Près de l'ancien presbytère	dépôt monétaire	Moyen-âge classique	Moyen-âge classique	435640	1185532	localisation approximative

SAINT-ARNOULT

N°	Nom du site	Lieu-dit	Vestiges	Date début	Date fin	X	Y	Localisation
1	Prieuré de Saint Arnoult		prieuré	Moyen-âge classique	Moyen-âge classique	436670	1184350	
2	Château de Lassay		château non fortifié	Epoque moderne	Epoque moderne	436230	1184590	
3	Château d'Estimauville, chapelle Sainte Catherine		chapelle	Epoque moderne	Epoque moderne	436953	1183036	
3	Château d'Estimauville, chapelle Sainte Catherine		château non fortifié	Epoque moderne	Epoque moderne	436953	1183036	
4	Saline Laisné-Morin		marais salant	Bas moyen-âge	Epoque moderne			non localisé
5	Prieuré de Saint Arnoult		église	Bas moyen-âge	Epoque moderne	436670	1184350	

TOUQUES

N°	Nom du site	Lieu-dit	Vestiges	Date début	Date fin	X	Y	Localisation
1		Ferme du Mesnil	occupation	Néolithique	Néolithique	439223	1187449	
2		Dans un champ qui fait suite à la ferme du Mesnil	occupation	Néolithique	Néolithique	438890	1187200	localisation approximative
3		Les Haras	occupation	Néolithique	Néolithique	438620	1185540	
4			occupation	Néolithique	Néolithique			non localisé
5		En face de la ferme du Mesnil	occupation	Néolithique	Néolithique	439505	1187558	
6		Dans le ruisseau de Dauboeuf, en face de l'église	occupation	Age du bronze	Age du bronze	439620	1186694	localisation approximative
7		Les Haras	occupation	Néolithique	Néolithique	438632	1185530	localisation approximative
8		Vallée de la Touques	occupation	Paléolithique	Néolithique			non localisé
9		Entre la voie de chemin de fer et la rivière morte	marais salant	Moyen-âge	Moyen-âge	436650	1185650	
10		46 rue de Louvel et Brière	manoir	Epoque moderne	Epoque moderne	437733	1184973	
11		Hôtel de l'Amirauté	manoir	Epoque moderne	Epoque moderne	437670	1184886	
12	Eglise Saint Thomas		église	Moyen-âge	Moyen-âge	437770	1185170	
13	Eglise Saint Pierre		église	Moyen-âge	Moyen-âge	437762	1184891	
14	Eglise Saint Just	Dauboeuf	église	Moyen-âge	Moyen-âge	439587	1186707	
15	Manoir de Méautry		manoir	Epoque moderne	Epoque moderne	437990	1184570	
16	Chapelle Saint Marc		chapelle	Moyen-âge	Moyen-âge	438773	1185952	
16	Chapelle Saint Marc		léproserie	Moyen-âge	Moyen-âge	438773	1185952	
17	Manoir du Mesnil Saint Germain	Sur la route de Touques au Mont Saonnet	manoir	Epoque moderne	Epoque moderne	439250	1187120	localisation approximative
18	Manoir de l'Epinay	L'Epinay	manoir	Moyen-âge	Epoque moderne	437800	1186800	
19		Entre la voie de chemin de fer et la rivière morte	marais salant	Moyen-âge	Epoque moderne	436898	1185124	
20		Hameau au Lièvre, Chemin de la Coquetière	cimetière	Haut moyen-âge	Haut moyen-âge	438735	1185314	

20		Hameau au Lièvre, Chemin de la Coquetière	inhumation	Haut moyen-âge	Haut moyen-âge	438735	1185314	

TOURGEVILLE

N°	Nom du site	Lieu-dit	Vestiges	Date début	Date fin	X	Y	Localisation
1		Près du Château de Glatigny	occupation	Néolithique	Néolithique	436850	1180600	localisation approximative
2		Lieu Gentil	occupation	Néolithique	Néolithique	435499	1182064	localisation approximative
3		La Livetière	occupation	Néolithique	Néolithique	435450	1182401	localisation approximative
4		La Croix Solier	occupation	Néolithique	Néolithique	434629	1184071	localisation approximative
5		Le Lieu Cramoisy	occupation	Néolithique	Néolithique			non localisé
6		Le Pré du Bois	occupation	Néolithique	Néolithique			non localisé
7		Près de la Halte de Tourgeville	occupation	Néolithique	Néolithique	435151	1183238	localisation approximative
8	Eglise Saint Pierre et Saint Martin		église	Moyen-âge	Epoque moderne	434960	1182852	
9	Manoir du Hamel	A proximité de l'église	manoir	Epoque indéterminée	Epoque indéterminée			non localisé
10			occupation	Néolithique	Néolithique	436368	1181256	localisation approximative
11	Château de Glatigny		espace fortifié	Moyen-âge	Epoque moderne	436800	1180670	
11	Château de Glatigny		fossé	Moyen-âge	Epoque moderne	436800	1180670	
11	Château de Glatigny		manoir	Moyen-âge	Epoque moderne	436800	1180670	
12		La Poterie	édifice fortifié	Moyen-âge classique	Moyen-âge classique	437425	1181610	
12		La Poterie	enceinte	Moyen-âge classique	Moyen-âge classique	437425	1181610	
12		La Poterie	fossé	Moyen-âge classique	Moyen-âge classique	437425	1181610	

TROUVILLE-SUR-MER

N°	Nom du site	Lieu-dit	Vestiges	Date début	Date fin	X	Y	Localisation
1	Eglise Saint Jean-Baptiste	Dans l'enceinte de l'hôpital	cimetière	Haut moyen-âge	Moyen-âge	436790	1187020	
1	Eglise Saint Jean-Baptiste	Dans l'enceinte de l'hôpital	église	Haut moyen-âge	Moyen-âge	436790	1187020	
1	Eglise Saint Jean-Baptiste	Dans l'enceinte de l'hôpital	inhumation	Haut moyen-âge	Moyen-âge	436790	1187020	
2		Au nord du Lieu Gobin	menhir	Néolithique	Néolithique	439270	1188620	
3		Falaises des Roches Noires, Hennequeville	occupation	Néolithique récent	Néolithique récent	436918	1188858	
4		Le Lieu Gobin (ancienne briquetterie)	occupation	Néolithique	Néolithique	439050	1188320	
5		La Croix Sonnet	occupation	Néolithique	Néolithique	439760	1188620	
6	Château d'Aguesseau		château non fortifié	Epoque moderne	Epoque moderne	438060	1187370	
7	Manoir de l'Abbaye	Hennequeville	manoir	Epoque moderne	Epoque moderne	438435	1189310	
8		Sur la route des Roches Noires (temple protestant)	occupation	Gallo-romain	Gallo-romain			non localisé
9		Callenville, Les trois Etangs, la Marnière	occupation	Néolithique	Néolithique	438450	1188000	localisation approximative
10		Rue Moulière	voie	Gallo-romain	Gallo-romain			non localisé
11	Eglise Saint Martin	Hennequeville	église	Moyen-âge	Epoque moderne	437800	1189358	
12		La Dune	mur	Epoque indéterminée	Epoque indéterminée			non localisé
13	Ancienne Grotte des Creuniers	Au-dessus de l'église d'Hennequeville	fosse	Epoque indéterminée	Epoque indéterminée	437891	1189362	localisation approximative
14	Chapelle Notre Dame de Pitié	"De Surtainville"	chapelle	Moyen-âge	Epoque moderne	437258	1188724	localisation approximative
15	Les Marais de Trouville	Les Hogues	marais salant	Moyen-âge	Epoque moderne	436291	1187471	localisation approximative
16	Les marais de Trouville	Les Joncs, Les Boulingues	marais salant	Moyen-âge	Epoque moderne	436896	1186518	localisation approximative
17	Logis des Freville	Ancienne paroisse d'Hennequeville	maison	Bas moyen-âge	Bas moyen-âge			

VILLERS-SUR-MER

N°	Nom du site	Lieu-dit	Vestiges	Date début	Date fin	X	Y	Localisation
1		Le long de la mer	dépôt monétaire	Haut moyen-âge	Haut moyen-âge	430260	1183330	localisation approximative
2		Bois de Villers, Butte de Brion	basse-cour	Moyen-âge classique	Moyen-âge classique	431100	1180700	
2		Bois de Villers, Butte de Brion	motte castrale	Moyen-âge classique	Moyen-âge classique	431100	1180700	
4		Rues Boucicault, des Acacias, Avenue Dr Sicard	atelier de terre cuite	Age du fer	Gallo-romain	430518	1183098	
4		Rues Boucicault, des Acacias, Avenue Dr Sicard	dépôtoir	Age du fer	Gallo-romain	430518	1183098	
4		Rues Boucicault, des Acacias, Avenue Dr Sicard	production de sel	Age du fer	Gallo-romain	430518	1183098	
5		Château de Villers	dépôt	Age du bronze	Age du bronze	431330	1181020	localisation approximative
6	Eglise Saint Martin		église	Moyen-âge classique	Moyen-âge classique	429726	1182748	
7	Château de Villers, Ferme du Manoir		chapelle	Epoque moderne	Epoque moderne	431366	1181006	
7	Château de Villers, Ferme du Manoir		château non fortifié	Epoque moderne	Epoque moderne	431366	1181006	
8			funéraire	Paléolithique	Néolithique			non localisé
8			inhumation	Paléolithique	Néolithique			non localisé
9		Près de la Ferme de l'Etang	bâtiment	Gallo-romain	Gallo-romain			non localisé
10			motte castrale	Moyen-âge classique	Moyen-âge classique			non localisé
11		Entre Villers et Houlgate	occupation	Second Age du fer	Second Age du fer			non localisé
12		A proximité du château	bâtiment	Gallo-romain	Gallo-romain	431270	1181070	localisation approximative
12		A proximité du château	hypocauste	Gallo-romain	Gallo-romain	431270	1181070	localisation approximative
13		Près des terrains de tennis	construction	Gallo-romain	Gallo-romain	430550	1182810	localisation approximative
14		Dans un petit vallon, plage	occupation	Paléolithique moyen	Paléolithique moyen			non localisé
15		Sur le territoire de la commune	cimetière	Haut moyen-âge	Haut moyen-âge			non localisé
15		Sur le territoire de la commune	inhumation	Haut moyen-âge	Haut moyen-âge			non localisé

16		Sur la plage entre Villers et Houlgate	occupation	Paléolithique	Néolithique	431000	1183800	localisation approximative
17		Le long de la mer	occupation	Gallo-romain	Gallo-romain	430260	1183330	localisation approximative
18		Bois de Villers, Butte de Brion	édifice fortifié	Gallo-romain	Gallo-romain	431100	1180700	
18		Bois de Villers, Butte de Brion	habitat	Gallo-romain	Gallo-romain	431100	1180700	
19		Les Champs Rabats (à la limite de la commune avec Blonville-sur-mer)	occupation	Néolithique	Néolithique	431530	1182322	localisation approximative

VILLERVILLE

N°	Nom du site	Lieu-dit	Vestiges	Date début	Date fin	X	Y	Localisation
1	La Pierre Grise, La Grosse Pierre	La Bergerie	menhir	Néolithique	Néolithique	439420	1189240	
1	La Pierre Grise, La Grosse Pierre	La Bergerie	occupation	Néolithique	Néolithique	439420	1189240	
2		La Bergerie	menhir	Néolithique	Néolithique	439369	1189725	
2		La Bergerie	occupation	Néolithique	Néolithique	439369	1189725	
3		La Bruyère, le long du Chemin du Grand Bec	dépôt	Age du bronze	Age du bronze	438516	1189740	localisation approximative
3		La Bruyère, le long du Chemin du Grand Bec	tumulus	Age du bronze	Age du bronze	438516	1189740	localisation approximative
4	Eglise Notre Dame	Au bord de la R.D.513	église	Moyen-âge classique	Moyen-âge classique	439770	1191227	
5		Sur le territoire de la commune	occupation	Haut moyen-âge	Haut moyen-âge			non localisé
6		Sur le territoire de la commune	occupation	Haut-empire	Haut-empire			non localisé
7		La Bergerie (à l'entrée de la ferme de la Bergerie)	occupation	Néolithique	Néolithique	439520	1189370	

SAINT-PIERRE-AZIF

N°	Nom du site	Lieu-dit	Vestiges	Date début	Date fin	X	Y	Localisation
1	Manoir de Gonnoville	Près du carrefour Villiers-Beaumont et Touques-Varaville	occupation	Néolithique	Néolithique	434225	1180450	localisation approximative
2		Le Bourg	église	Bas moyen-âge	Epoque moderne	433500	1179880	
3		Au nord de l'église	château non fortifié	Epoque indéterminée	Epoque indéterminée	433570	1180100	

VAUVILLE

N°	Nom du site	Lieu-dit	Vestiges	Date début	Date fin	X	Y	Localisation
1			occupation	Néolithique	Néolithique			non localisé
2	Château du Quesnay		chapelle	Epoque moderne	Epoque moderne	434500	1179480	
2	Château du Quesnay		château non fortifié	Epoque moderne	Epoque moderne	434500	1179480	
3	Manoir du Foyer		manoir	Moyen-âge	Epoque moderne	434705	1182090	localisation approximative
4			église	Moyen-âge classique	Epoque moderne	433930	1181620	

Communauté de communes Coeur Côte Fleurie (Saint-Pierre-Azif et Vauville) : principaux sites archéologiques recensés au 21 octobre 2010

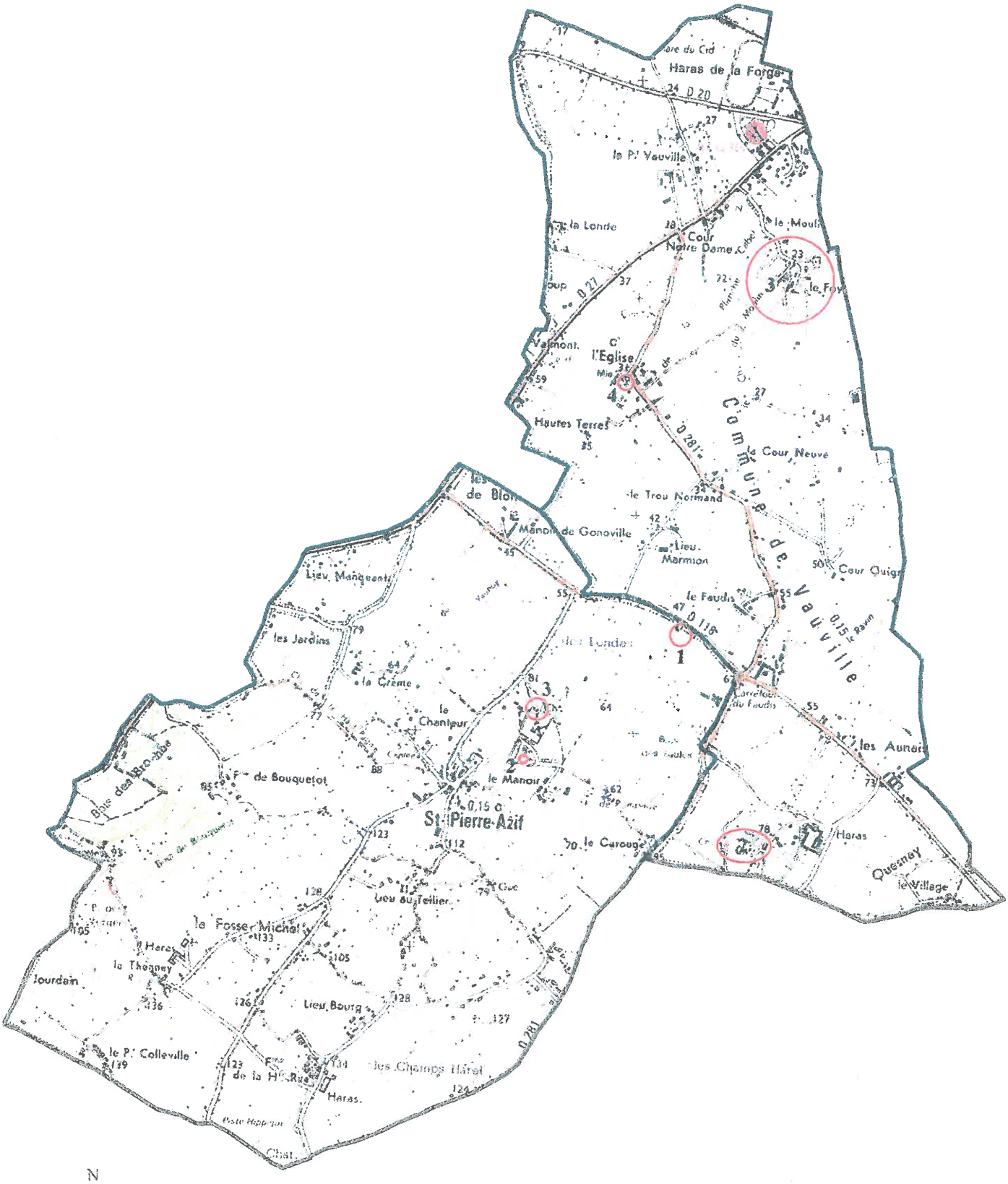

Direction Régionale des Affaires Culturelles de Basse-Normandie - S R A - Carte archéologique - 15 01 04
Source SCAN 25 IGN - reproduction interdite - licence n°9092

Communauté de communes Coeur Côte Fleurie
(Bénerville-sur-mer, Blonville-sur-mer, Deauville, Saint-Arnoult, Touques, Tourgeville, Trouville-sur-mer, Villers-sur-mer et Villerville) :
principaux sites archéologiques recensés au 20 octobre 2010

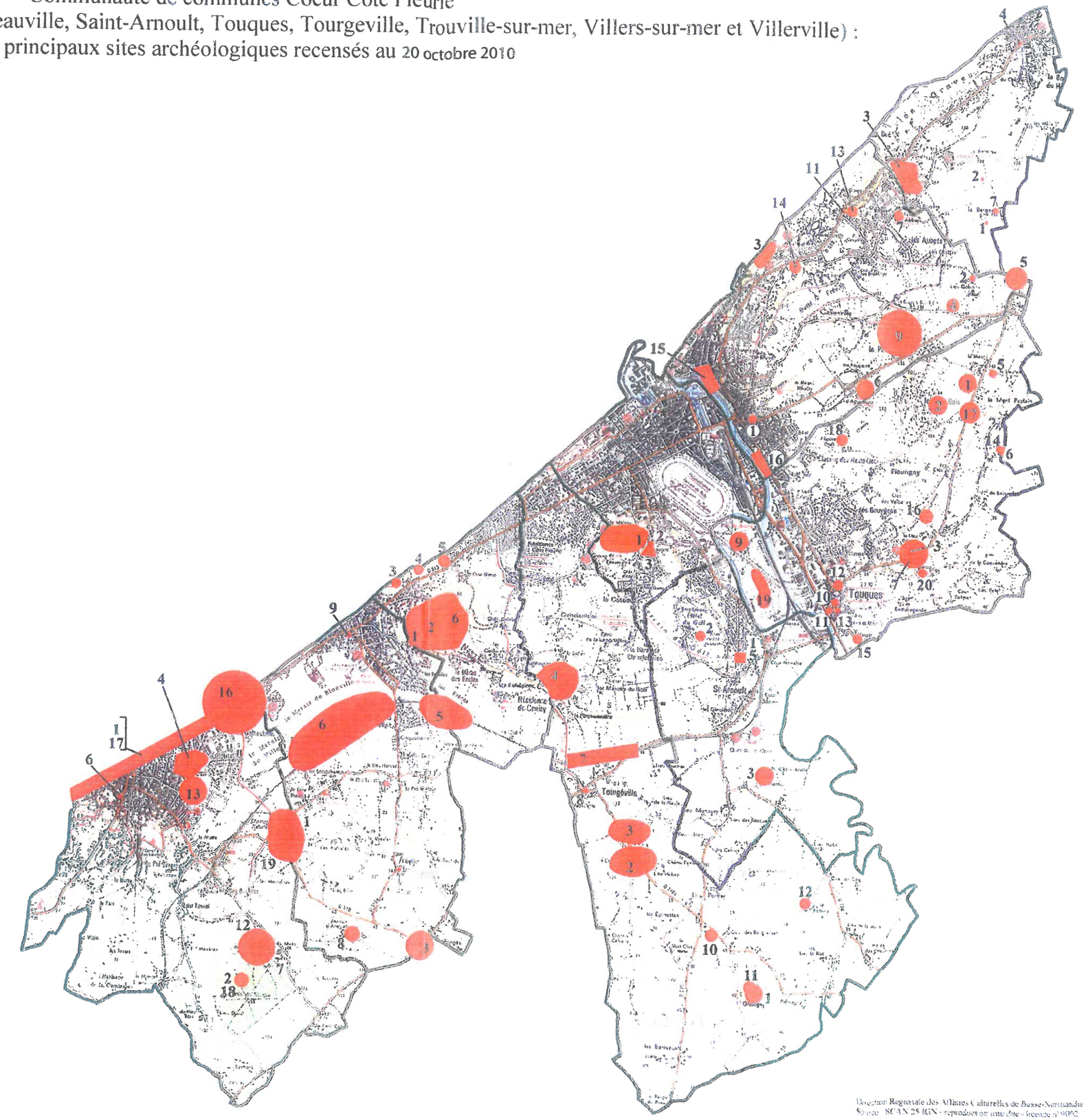

Direction Régionale des Affaires Culturelles de Basse-Normandie - S.R.A. - Carte archéologique - 15/01/10
Source : SCAN 25 IGN - reproduction interdite - licence n° 9002

Communauté de communes Coeur Côte Fleurie
(Bénerville-sur-mer, Blonville-sur-mer, Deauville, Saint-Arnoult, Touques, Tourgeville, Trouville-sur-mer, Villers-sur-mer et Villerville) :
principaux sites archéologiques recensés au 21 octobre 2010

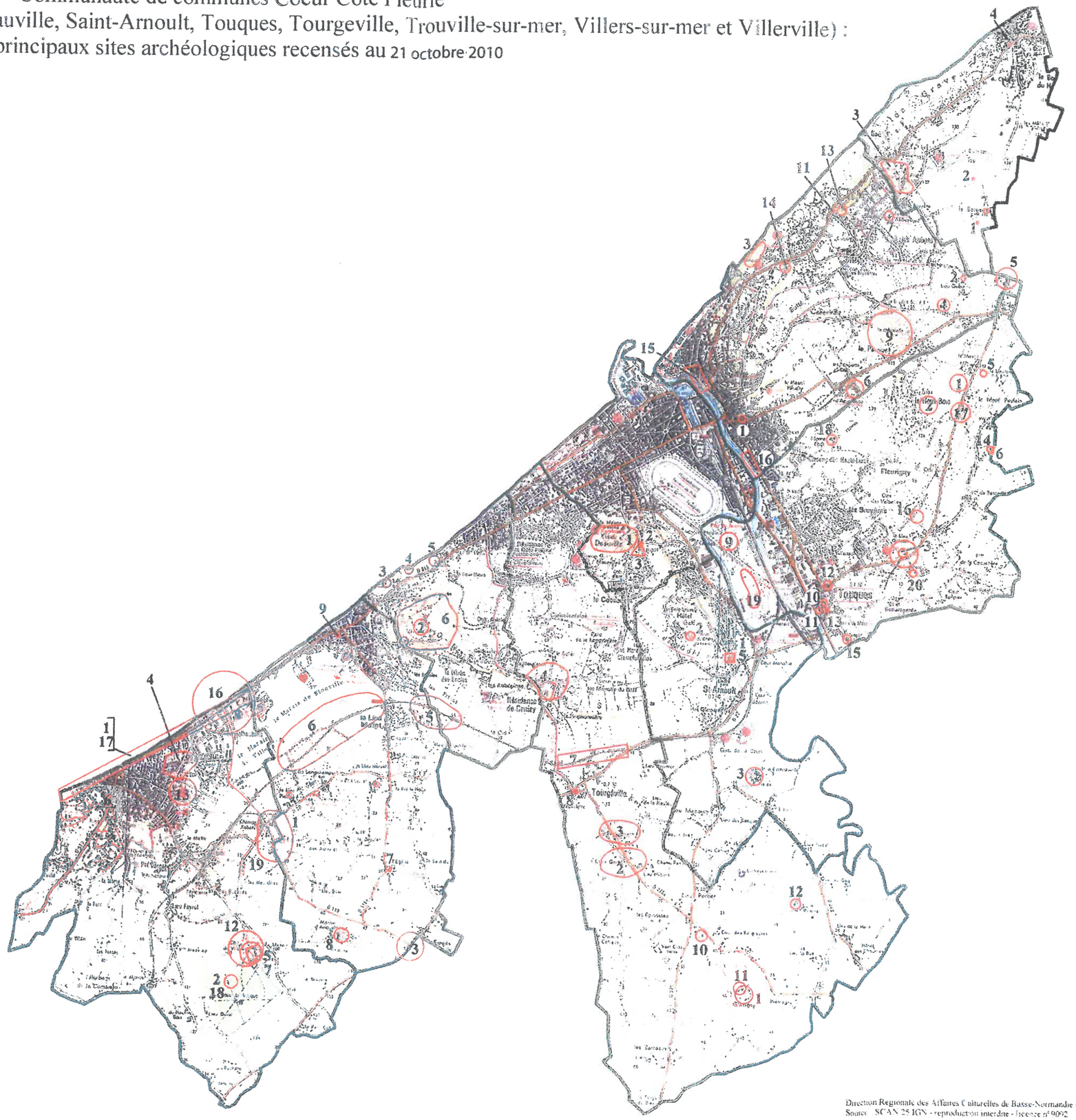

0 1 2 Kilomètres

Direction Régionale des Affaires Culturelles de Basse-Normandie - S.R.A. - Carte archéologique - 15.11.10
Source : SCAN 25 IGN - reproduction interdite - licence n° 9092